



Sabato 27 - domenica 28 agosto 2016
DUE GIORNI SULLE OROBIE
"Il Verrucano"



Sabato 27 agosto

Orari autobus da:

Chiesa Valmalenco, loc. Vassalini (casetta Consorzio Turistico)

Partenza

ore 7.00

Sondrio, via Tonale Stazione degli autobus

ore 7.30

Morbegno, stazione F.S.

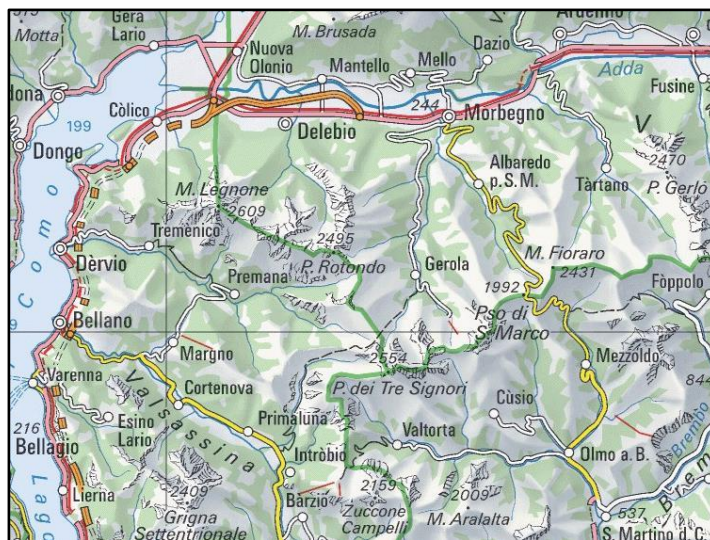
ore 8.00

Dove andiamo

Nel Gruppo del Tre Signori (Alpi Orobie occidentali), a cavallo fra le province di Lecco, Bergamo e Sondrio. Le Alpi Orobie costituiscono il versante meridionale della Valtellina, dal passo dell'Aprica, a est, al monte Legnone, a ovest.

Cosa facciamo

1° giorno - Partiamo dalla Valsassina (Barzio), la valle che corre parallela al ramo lecchese del Lario, separata da quest'ultimo dal gruppo delle Grigne. Con la cabinovia raggiungiamo i Piani di Bobbio (1650 m s.l.m.) da dove, procedendo da




sud a nord, percorriamo la dorsale che separa la Val Troggia (Lc - alla nostra sinistra) dalla Val Torta (Bg - alla nostra destra). Rimanendo costantemente sul versante bergamasco, raggiungiamo con alcuni saliscendi il rifugio Grassi (1987 m s.l.m.) al passo del Camisolo.

Dislivello = 550 m, difficoltà = E

Abbigliamento per escursionismo da media montagna:

- occhiali da sole, berrettino, berretta di lana o pile, crema solare
- guanti, giacca a vento, un pile o una felpa
- sacco lenzuolo, calze e maglietta di ricambio, necessario per igiene personale con piccola salvietta
- una pila frontale o torcia elettrica
- € 50 per pagamento della mezza pensione al rifugio Grassi (comprende cena, pernottamento, colazione, sacchetto viveri per il mezzogiorno della domenica) e biglietto di salita in funivia ai Piani di Bobbio
- borraccia o termos (verrà riempita al rifugio di tè caldo per la domenica)



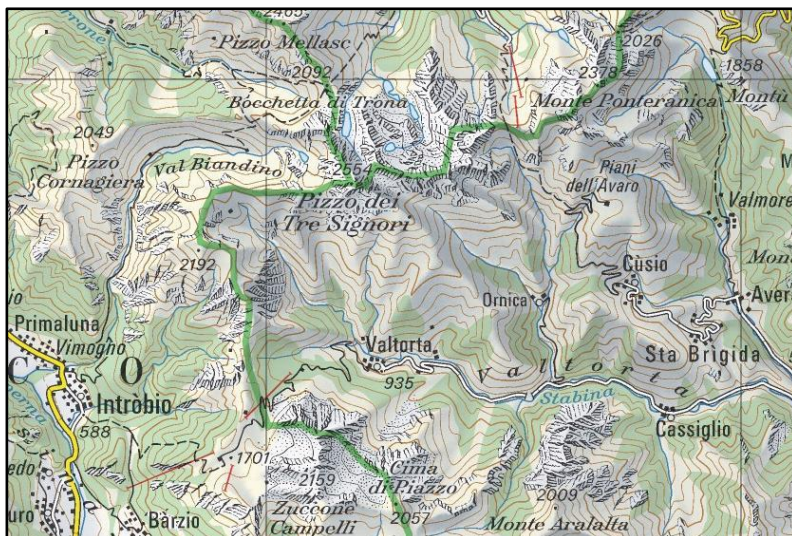


Sabato 27 - domenica 28 agosto 2016
DUE GIORNI SULLE OROBIE
"Il Verrucano"



2° giorno - SALITA AL PIZZO DEI TRE SIGNORI (2554 m s.l.m.)

Dorsale ovest: Sentiero 101 delle Orobie bergamasche occidentali, Pian delle Parole, Bocchetta Alta (2235 m s.l.m.). Da qui sentiero del Cardinale fino alla bocchetta di Piazzocco (2252 m s.l.m.) e salita al Pizzo lungo la dorsale di Piazzocco.



Dislivello = 700 m ca

difficoltà = E / EE- (la vetta)

Rientro: ritorno alla bocchetta di Piazzocco e discesa a Pescegallo passando per i laghi Inferno e Trona.

Domenica 28 agosto

Orari autobus da:

Pescegallo

Morbegno, stazione F.S.

Sondrio, via Tonale Stazione degli autobus

Chiesa Valmalenco, loc. Vassalini (casetta Consorzio Turistico)

Arrivo

ore 17.15 circa

ore 18.00 circa

ore 18.30 circa

ore 19.00 circa

